

支笏湖 散策マップ

[支笏洞爺国立公園]

昭和24年5月16日に環境省が国立公園に指定。支笏湖、定山溪、登別、洞爺湖、羊蹄山を含む面積99,473haの広大な地域で環境保全に取り組むとともに、優れた自然と触れ合えるレクリエーションの場として親しまれています。

キレイな景色を見ながら澄んだ空気を吸って
緑の中を散策すれば、きっと心も体もリフレッシュ。
支笏湖の自然を体感しませんか。



支笏湖に関するお問い合わせ

支笏湖観光案内所	TEL.0123-25-2404
千歳駅観光案内所	TEL.0123-24-8818
千歳市観光振興課	TEL.0123-24-0366

支笏洞爺国立公園

支笏湖



オコタンペ湖


奥深い原生林に囲まれた秘湖で、天候によって湖面がエメラルドグリーンやコバルトブルーといった様々な色に変化して見える彩りは、何度でも足を運びたくなる神秘的な美しさをたたえています。
 ※周辺は立入禁止。オコタンペ湖展望台からの眺望をお楽しみください。



支笏湖温泉駐車場から車で20分

恵庭岳

支笏湖周辺の最高峰の山で、名称の由来となったアイヌ語のエ・エン・イワ(頭の尖った岩山)のとおり、尖った山容が特徴。登山口から3時間半ほどで第2見晴台まで登れます。
 ※第2見晴台から先は立入禁止となっています。



支笏湖温泉駐車場から車で10分

巨木の森

美笛キャンプ場入り口付近では、樹齢300年以上のカツラやミズナラ、シナノキなどの大木を多く目することができます。
 ※森の中は立入禁止ですが、美笛キャンプ場への道路から見るすることができます。

支笏湖温泉駐車場から車で20分

美笛の滝

50m以上の高さから階段状に流れ落ちる趣のある滝。春のヤマザクラや夏の深緑、秋の紅葉と季節ごとの風情も魅力です。
 駐車場から徒歩で約15分。



支笏湖温泉駐車場から車で25分

サイクリングロード

支笏湖と札幌、千歳、苫小牧を結ぶ国道や道道と平行したサイクリングロードが整備、爽やかな風を感じながら自転車でのツーリングを楽しめます。


紋別岳

頂上まで2時間ほどと、手軽に登山を楽しめる山として人気。頂上からの360度開けた眺望は、壮観です。

支笏湖温泉駐車場から登山口まで徒歩15分

王子製紙千歳第一発電所

明治43年から稼働している水力発電所で、王子製紙苫小牧工場や支笏湖地域に送電しています。1世紀たった今では日本現役最古の産業用発電所となりました。春には多くの桜が咲き、秋には落差約130mの渓谷が色づきます。

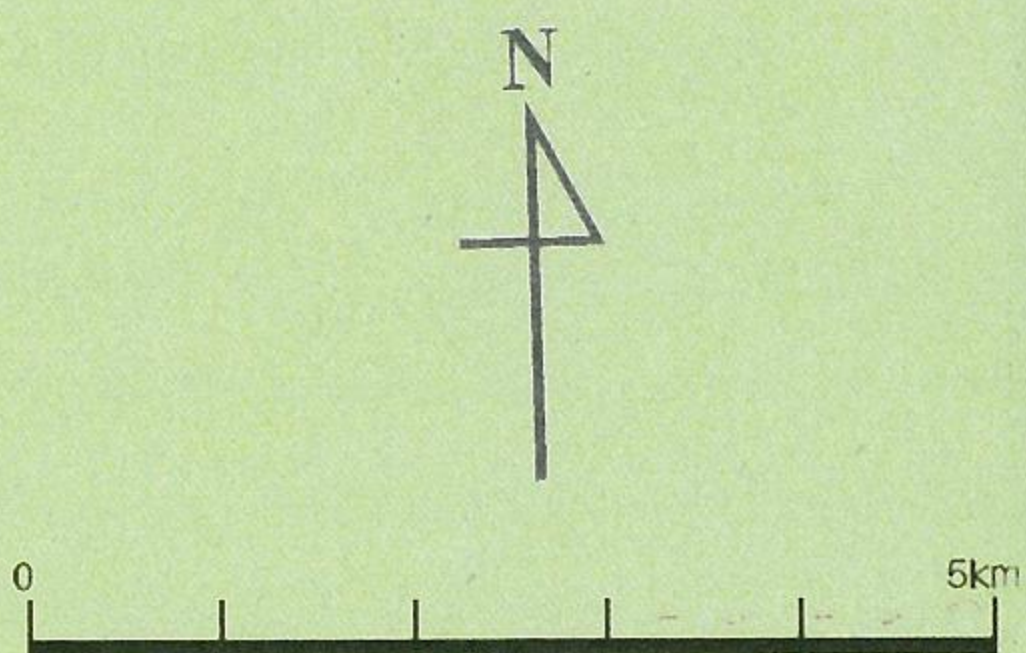


支笏湖温泉駐車場から車で10分



広域マップ

澄んだ湖が、雄大な山々が、豊かな森が見せる自然の素晴らしさを体感。



美笛峠

標高630mにある国道276号沿いの展望駐車場では、新緑や紅葉の美しい景観を楽しめます。


支笏湖温泉駐車場から車で35分

吾の洞門

樽前山の火山活動で生じた溶岩の割れ目が浸食されて形成された420mほどの回廊状の峡谷。岩壁には30種類もの苔が密生し、幻想的な空間を造り上げています。開放は9:00~17:00(入場は16:00まで)駐車場から徒歩で約15分。
 ※内部は立入禁止。入り口の観覧台から見学できます。

【開放期間】6月上旬~10月下旬

支笏湖温泉駐車場から車で15分



風不死岳

アイヌ語のフブシ(トドマツあるところ)が名称の由来。樽前山7合目ヒュッテから約3時間で山頂まで登ることができます。

樽前山

火山ドームを含む活火山で、アイヌ語のタロイ・マイ(川岸の高いところ)が名称の由来。7合目までは車で行くことができます。高山植物の花畑や山頂からの眺望にも優れ、7合目からは1時間ほどで火山ドーム周辺の外輪山まで登れます。
 ※火山活動の状況により登山禁止となる場合があります。火山情報に十分注意して危険のないようにしてください。

支笏湖温泉駐車場から車で15分

